

INFORME DE MONITOREO DE MEDIOS*

Fecha: 06/01/2023

Semana N° 1

Coordinación de Vigilancia Epidemiológica

*Vigilancia basada en eventos de interés epidemiológico mediante el monitoreo de medios abiertos de comunicación locales y nacionales.

Reporte de eventos:

Amenaza	Tema	Medio	Fecha	Resumen	Liga	Prioridad
Biológico	Prevención de enfermedades por frío	Diario de Morelos	06 enero 2023	En un acto de altruismo y buena voluntad, personal del Hospital San Diego de Cuernavaca realizó la entrega de cobijas a personas de escasos recursos, en las colonias Antonio Barona, Universo y Cerritos. Con el apoyo de vecinos de la colonia Antonio Barona, se logró levantar un pequeño censo para determinar las familias que más necesitaban el recurso y así canalizar correctamente la ayuda.	https://www.diariode-morelos.com/noticias/entrega-hospital-san-diego-cobijas-personas-vulnerables	Bajo
Biológico	Afectados por incendio en mercado de Cuautla	Lo de Hoy	06 enero 2023	Tras incendio de mercado municipal Hermenegildo Galeana de Cuautla, comerciantes afectados coadyuvaban en trabajos de limpieza del centro de abasto, y comienzan a trabajar al exterior del lugar.	https://morelos.lodehoy.com.mx/estado/2023/01/05/28441/comerciantes-afectados-por-incendio-de-mercado-en-cuautla-realizan-limpia	Bajo
Social	Solicitud de ayuda por afectaciones por lluvias	La Unión	06 enero 2023	A más de cuatro meses de que se dañaron cuatro palapas que se ubican a orillas de la laguna de este lugar debido a las lluvias y fuertes vientos, los prestadores de servicios afectados no han recibido apoyo por parte de las autoridades.	https://www.launion.com.mx/morelos/zona-sur/noticias/219890-palaperos-de-coatetelco-afectados-por-lluvias-aun-esperan-ayuda.html	Bajo



<http://ssm.gob.mx>



Servicios de Salud Morelos



@MorelosSalud

Callejón Borda N°3 Col. Centro C.P. 62000
Teléfono (777) 312 62 31 / 314 33 36 ext. 222

**Calle Gómez Azcárate No. 205, Col. Lomas de la Selva
C.P. 62270, Cuernavaca, Morelos. Tel.: 777 102 25 56**

INFORME DE RIESGOS METEOROLÓGICOS

Fecha: 06/01/2023

Semana N° 1

Coordinación de Vigilancia Epidemiológica

Fuente: Servicio Meteorológico Nacional de México, CONAGUA.

UN CANAL DE BAJA PRESIÓN GENERARÁ LLUVIAS PUNTUALES FUERTES EN VERACRUZ, OAXACA Y CHIAPAS, ASÍ COMO CHUBASCOS EN TABASCO. EL FRENTE Núm. 21 PRODUCIRÁ CHUBASCOS EN YUCATÁN, ASÍ COMO VIENTO DE COMPONENTE NORTE, FUERTE A MUY FUERTE, EN EL ISTMO Y GOLFO DE TEHUANTEPEC

Para hoy, el **sistema frontal Núm. 21** se extenderá sobre el oriente del Golfo de México hasta la Península de Yucatán, lo que producirá chubascos en el norte de dicha región; no obstante, su **masa de aire** asociada mantendrá vientos de componente norte con rachas de 60 a 70 km/h en el Istmo y Golfo de Tehuantepec, y comenzará a modificar sus características térmicas, favoreciendo un gradual aumento en las temperaturas diurnas. A su vez, un **canal de baja presión** sobre el suroeste del Golfo de México ocasionará lluvias puntuales fuertes en Veracruz, Oaxaca y Chiapas, y chubascos en Tabasco. Por su parte, el **frente frío Núm. 22** que recorrerá el noroeste y gradualmente el norte de México, continuará interactuando con la **corriente en chorro polar** y con una **vaguada polar**, generando vientos fuertes con rachas de 40 a 60 km/h en el Golfo de California, Baja California, Baja California Sur, Sonora, Chihuahua y Durango; además, se pronostican olas de 4 a 6 metros de altura en la costa occidental de la Península de Baja California. Finalmente, la entrada de aire húmedo del Océano Pacífico originará lluvias aisladas en el centro y sur del litoral del Pacífico Mexicano; y el ingreso de humedad del Golfo de México y Mar caribe, producirá chubascos en Campeche y Quintana Roo, y lluvias aisladas oriente de la Mesa Central y noreste de México, así como rachas de viento de componente sur de 50 a 60 km/h en zonas de Tamaulipas, Nuevo León y Coahuila.

Intervalo de chubascos (0.1-5mm):

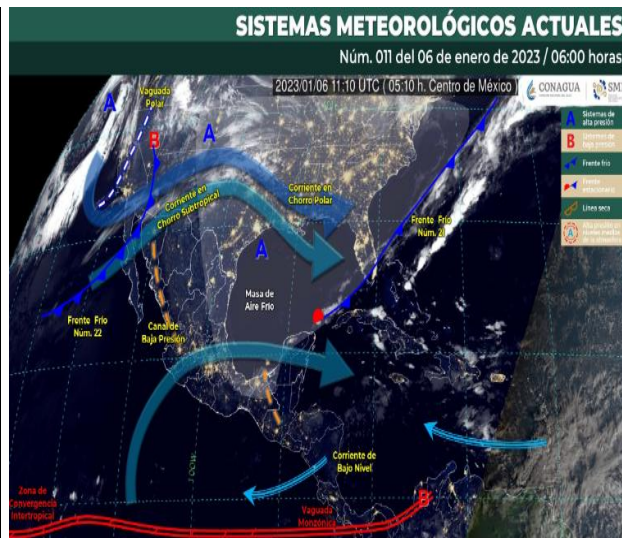
Tamaulipas, San Luis Potosí, Hidalgo, Puebla, Jalisco, Colima, Michoacán y Guerrero.

Temperaturas Máximas de 30-35 °C:

Nuevo León, Nayarit, Jalisco, Colima, **Morelos**, Chiapas, Tamaulipas, Tabasco, Campeche, Yucatán y Quintana Roo.

Pronostico en región Mesa Central:

Cielo parcialmente nublado y ambiente matutino fresco en la mayor parte de la región, siendo frío a muy frío con posibles heladas al amanecer en zonas altas. Aumento de nublados por la tarde con posibilidad de lluvias aisladas en el oriente de Hidalgo y Puebla. Sin lluvia en el resto de la región. **Ambiente vespertino templado, siendo cálido en zonas de Morelos.** Viento de componente este de 10 a 25 km/h en la región, con rachas de 40 km/h en Hidalgo y Puebla.



<http://ssm.gob.mx>



Servicios de Salud Morelos



@MorelosSalud

Callejón Borda N°3 Col. Centro C.P. 62000
Teléfono (777) 312 62 31 / 314 33 36 ext. 222

**Calle Gómez Azcárate No. 205, Col. Lomas de la Selva
C.P. 62270, Cuernavaca, Morelos. Tel.: 777 102 25 56**

INFORME DE MONITOREO VOLCÁNICO Y SISMOLÓGICO

Fecha: 06/01/2023

Semana N° 1

Coordinación de Vigilancia Epidemiológica

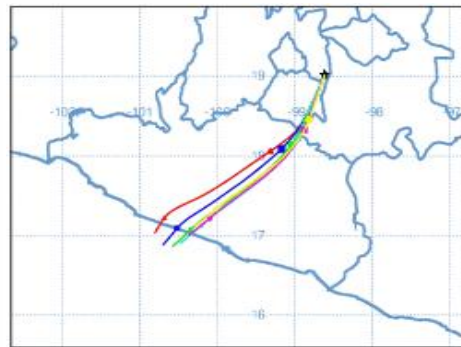
Fuente: Servicio Sismológico Nacional, UNAM. / Centro nacional de Prevención de Desastres (CENAPRED)-SEGOB, SENEAM-SCT y NOAA.


En las últimas 24 horas, mediante los sistemas de **monitoreo del volcán Popocatepetl**, se detectaron **164 exhalaciones acompañadas de vapor de agua, gases volcánicos y ligeras cantidades de ceniza**. En el mismo periodo se contabilizaron **55 minutos de tremor de baja amplitud**. Durante este lapso, el Centro Nacional de Comunicaciones y Operaciones de Protección Civil (CENACOM) **reportó ligera caída de ceniza en Tetela del Volcán, en el Estado de Morelos**. Durante la mañana y al momento de este reporte se ha observado una leve emisión constante de vapor de agua, gases volcánicos y ligeras cantidades de ceniza en dirección Este Sureste (ESE).

NIVEL DE ALERTA	SEMAFORO	AMARILLO-FASE 2	RECOMENDACIONES PARA LA FASE AMARILLO FASE 2
	<p>El volcán presenta incremento en su actividad, con explosiones esporádicas:</p> <ul style="list-style-type: none">● Pluma continúa de vapor de agua y gas.● Caída de ceniza leves a moderadas en poblaciones cercanas.● Lanzamiento de fragmentos incandescentes y posibilidad de flujos piroclásticos de corto alcance asociado a las explosiones.● Crecimiento y destrucción de domos de lava.● Flujos de lodo o escombros de corto alcance.		<ol style="list-style-type: none">1. Continuar con el radio de seguridad de 12 km, por lo que la permanencia en esa área no está permitida.2. Controlar el tránsito entre Santiago Xalitintla y San Pedro Nexapa, vía Paso de Cortés.3. A las autoridades de Protección Civil, mantener sus procedimientos preventivos, de acuerdo con sus planes operativos.4. A la población se le recomienda eleva la atención a los avisos de las autoridades de su localidad y se exhorta a no acercarse al volcán, y mucho menos al cráter.5. Mantenerse fuera de cañadas ante posibles flujos de lodo, principalmente en temporada de lluvias.

PRONOSTICO DE CAIDA DE CENIZA

En caso de una exhalación de ceniza volcánica, **el pronóstico de trayectoria hacia el sur-suroeste** (simulando exhalación cada hora en las próximas 6 horas), a su paso por la zona oeste y suroeste del estado de Puebla; **zona noreste, este y sureste del estado de Morelos** y zona noreste y centro del estado de Guerrero, para las **primeras 12 horas de pronóstico**, (09:00 a las 21:00 hora local). Posteriormente para las **últimas 12 horas de pronóstico** (21:00 a las 09:00 hora local del día siguiente), las trayectorias continúan sobre la zona noreste, centro y sur-suroeste del estado de Guerrero y sobre el Océano Pacífico.



SISMOS	<p>Se registró sismo de magnitud de 4.1 grados Richter, a las 07:28:47 hrs con localización del epicentro a 69 km al noreste de Santa Rosalía, Baja California Sur.</p> <p>NO PERCIBIDO EN EL ESTADO DE MORELOS.</p>	
	<p>REPORTE DE DAÑOS A LA POBLACION</p> <p>Sin reporte de daños a la población ni a la infraestructura en salud.</p>	

**PROTECCIÓN
CIVIL**

<http://ssm.gob.mx>



Servicios de Salud Morelos



@MorelosSalud

Callejón Borda N°3 Col. Centro C.P. 62000
Teléfono (777) 312 62 31 / 314 33 36 ext. 222

**Calle Gómez Azcárate No. 205, Col. Lomas de la Selva
C.P. 62270, Cuernavaca, Morelos. Tel.: 777 102 25 56**

INFORME DE MONITOREO DE TEMPERATURAS Y CALIDAD DEL AIRE

Fecha: 06/01/2023

Semana N° 1

Coordinación de Vigilancia Epidemiológica

Fuente: Comisión Estatal de Agua (CEAGUA)



PRONOSTICO DE TEMPERATURAS POR MUNICIPIO

Municipio	Min.	Max.	Municipio	Min.	Max.
Amacuzac	11°	34°	Tepalcingo	13°	32°
Cuautla	12°	27°	Ayala	14°	31°
Jiutepec	13°	29°	Huitzilac	04°	21°
Temixco	13°	33°	Tepoztlán	11°	28°
Tlaltizapan	12°	33°	Zacualpan	11°	25°
Axochiapan	13°	33°	Tlalquitenango	13°	36°
Cuernavaca	13°	28°	Puente de Ixtla	12°	35°
Jojutla	13°	36°			

TEMPERATURAS MÁXIMAS Y MÍNIMAS, ULTIMAS 24 HRS

Mínimas	Máximas
Huitzilac 04° 21°	Tlaquitenango 13° 36°
Tetela del Volcán 09° 21°	Jojutla 13° 36°
Totolapan 09° 23°	Axochiapan 13° 33°
Ocuituco 10° 22°	Zacatepec 14° 31°



CALIDAD DEL AIRE

ÍNDICE AIRE Y SALUD	NIVEL DE RIESGO ASOCIADO	RECOMENDACIONES	
		GRUPOS SENSIBLES	PARA TODA LA POBLACIÓN
<p>Estación de Monitoreo Cuernavaca Centro, Morelos.</p> <p>59 Moderado Updated on Friday 8:00 Temp.: 15°C</p> <p>Current Past 48 hours data</p> <p>PM2.5 AQI 59</p> <p>PM10 AQI 28</p>	<p>Moderado</p> <p>Las personas sensibles pueden experimentar síntomas respiratorios (asmáticos), posible agravamiento de enfermedad pulmonar y cardiaca en personas con enfermedad cardiopulmonar y adultos mayores.</p>	<p>Considera reducir las actividades físicas vigorosas al aire libre.</p>	<p>Disfruta las actividades al aire libre.</p>



<http://ssm.gob.mx>



Servicios de Salud Morelos



@MorelosSalud

Callejón Borda N°3 Col. Centro C.P. 62000
Teléfono (777) 312 62 31 / 314 33 36 ext. 222

Calle Gómez Azcárate No. 205, Col. Lomas de la Selva
C.P. 62270, Cuernavaca, Morelos. Tel.: 777 102 25 56

INFORME DE MONITOREO EPIDEMIOLÓGICO

Fecha: 06/01/2023

Semana N° 1

Coordinación de Vigilancia Epidemiológica

Fuente: Jurisdicciones Sanitarias del estado de Morelos.

JURISDICCION SANITARIA I:

☞ SIN EVENTOS EXTRAORDINARIOS NOTIFICADOS POR LA JURISDICCION SANITARIA AL MOMENTO DE ESTE REPORTE.

JURISDICCION SANITARIA II:

☞ SIN EVENTOS EXTRAORDINARIOS NOTIFICADOS POR LA JURISDICCION SANITARIA AL MOMENTO DE ESTE REPORTE.

JURISDICCION SANITARIA III:

☞ SIN EVENTOS EXTRAORDINARIOS NOTIFICADOS POR LA JURISDICCION SANITARIA AL MOMENTO DE ESTE REPORTE.

☞ PROTECCIÓN CIVIL REPORTÓ LIGERA CAÍDA DE CENIZA EN TETELA DEL VOLCÁN, AL MOMENTO DE ESTE REPORTE SIN INFORME DE DAÑOS A LA POBLACIÓN.



<http://ssm.gob.mx>



Servicios de Salud Morelos



@MorelosSalud

Callejón Borda N°3 Col. Centro C.P. 62000
Teléfono (777) 312 62 31 / 314 33 36 ext. 222

**Calle Gómez Azcárate No. 205, Col. Lomas de la Selva
C.P. 62270, Cuernavaca, Morelos. Tel.: 777 102 25 56**